



SZOLNOK MEGYEI JOGÚ VÁROS INTEGRÁLT TERÜLETI PROGRAMJA

2.0 VERZIÓ

2015. május 11.

1562/2015. (VIII.12.) Korm. határozatban leírt feltételek alapján egységes szerkezetbe foglalva 2015. augusztus 31-én.

Készítette: Szolnoki Városfejlesztő Zrt.

Cím	Szolnok Megyei Jogú Város Integrált Területi Programja
Verzió	2.0
MJV közgyűlési határozat száma és dátuma	115/2015 (V.11.) számú Közgyűlési határozat 2015. május 11.
Területfejlesztés stratégiai tervezéséért felelős minisztériumi jóváhagyás száma és dátuma	
IH jóváhagyó határozat száma és dátuma:	1562/2015. (VIII.12.) Korm. határozat a Terület- és Településfejlesztési Operatív Program keretében megvalósuló integrált területi programok jóváhagyásáról 2015. augusztus 12.
Finanszírozó operatív program:	Terület- és Településfejlesztési Operatív Program (TOP)
Érintett földrajzi terület:	Szolnok

ITP felelős szervezet:	Szolnoki Városfejlesztő Zrt.
ITP felelős szervezet kapcsolattartó:	Kertészne Bokor Zsuzsa projektmenedzser kerteszne@szvf.hu 20/3208107
ITP felelős szervezet címe:	5000 Szolnok, József Attila 83.

Tartalom

Tartalom	3
Bevezető	5
1. Az MJV által alkalmazott Területi Kiválasztási Kritérium Rendszer	8
1.1. Az IH által meghatározott, kötelező területi kiválasztási kritériumok a következők:	8
1.2. A város által meghatározott területi kiválasztási kritériumok a következők:	9
2. Az ITP célrendszere, célkitűzései	11
2.1. Az ITP célkitűzései	11
2.2. Az ITS és ITP célrendszerének összefüggései	14
2.3. Az ITP-ben megjelölt célok belső kapcsolatrendszere	15
2.4. Az ITP és a TOP céljainak illeszkedésvizsgálata	15
2.5. Az ITP és a megyei fejlesztési célok összhangja	16
2.6. További külső kapcsolati szintek	16
3. Az ITP forrásallokációja	18
3.1. Az ITP keretösszeg intézkedések közötti felosztása	18
3.2. Az ITP forráskeret megosztása a felhasználási módok között	21
4. Az MJV fejlesztési csomag	26
4.1. A fejlesztési csomagra eső forráskeretek	26
4.2. A fejlesztési csomag elemei	27
4.3. Projektjavaslatok ITP célokhoz rendelt szinergiavizsgálata	28
5. Az ITP indikátorvállalásai	30
5. 1. Teljesítménykeretes indikátorok vállalt célértékei	30

5.2. A 2023 évre vállalt célértékek és a TOP forrásarányos célértékek összehasonlítása az eltérések indoklásával	31
6. Az ITP ütemezése.....	32
7. Mellékletek:.....	34

Bevezető

A helyi és térségi szereplők, hasonlóan az előző fejlesztési időszakhoz, 2014 és 2020 között is elsősorban az ágazati és a területi operatív programok beavatkozási logikája mentén tudják majd megvalósítani fejlesztési projektjeiket. A városi és várostérségi gazdaságfejlesztést és a foglalkoztatás erősítését célzó Települési- és Területfejlesztési Operatív Program (továbbiakban: TOP) biztosítja a keretet a területileg decentralizált fejlesztések tervezéséhez és megvalósításához, a területi szereplők igényei és szükségletei alapján meghatározott fejlesztések megvalósítására.. A TOP által biztosított forrásokra két területi szinten lehet tervezni: megyei és megyei jogú városi (MJV) szinten. Az egyes területi szereplők számára a 1702/2014. (XII.3.) Korm. határozat alapján rendelkezésre álló TOP forráskeret felhasználását a megyék területfejlesztési koncepciói és programjai, valamint a megyei jogú városok integrált településfejlesztési stratégiái (IVS) alapozzák meg.

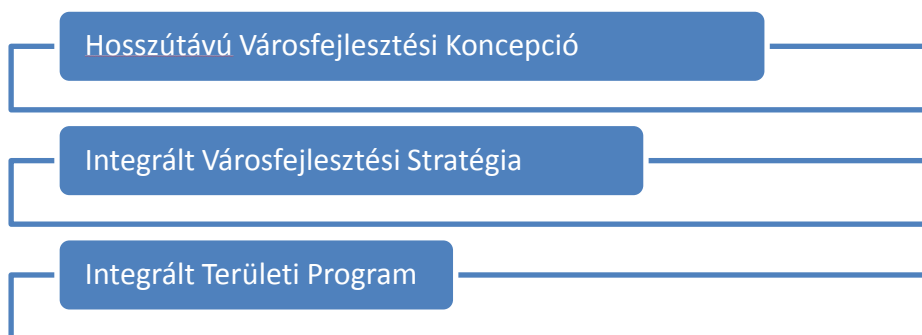
Szolnok Megyei Jogú Város Közgyűlése a 2014. szeptemberi ülésén fogadta el a város felülvizsgált Hosszútávú Városfejlesztési Koncepcióját és Integrált Városfejlesztési Stratégiáját, mely fejlesztési dokumentumok a város és térsége 2014-2020 fejlesztési időszakban megvalósítani tervezett fejlesztési programjának alapjául szolgálnak. Ezen programok fókusza ugyanakkor messze meghaladja a TOP forrásokból megvalósítható célok és beavatkozások körét. A forrásfelhasználás hatékonyá tétele érdekében szükségessé vált egy olyan – szintén integrált, stratégiai gondolkodásra alapozott – dokumentum elkészítése, amely a helyi igényekkel összhangban a rendelkezésre álló TOP forráskeretek felhasználásának szerkezetét, elvárt eredményeit és ütemezését támasztja alá a 2014-2020-as költségvetési időszakra vonatkozóan. Ez a dokumentum az Integrált Területi Program (továbbiakban: ITP). Az ITP tartalmi elemeit a 272/2014. (XI. 5.) Korm. rendelet határozza meg.

Szolnok Megyei Jogú Város Önkormányzatának az elmúlt két évben zajló tervezési folyamata az alábbi 2015. I. negyedév végéig végrehajtott lépésekből és feladatokból állt:

1. Megalapozó vizsgálat (helyzetfeltáró dokumentum) elkészítése,
2. Szolnok Hosszútávú Településfejlesztési Koncepciójának elkészítése,
3. Szolnok Megyei Jogú Város Integrált Városfejlesztési Stratégiájának (továbbiakban: ITS) (középtávú program) felülvizsgálata, megújítása,
4. A 2014-2020 időszak tervezését segítő megyei jogú város integrált területi programja 1.0 verziójának elkészítése

Szolnok Megyei Jogú Város Közgyűlése a 2014. szeptemberi ülésén 216/2014 (IX.25) és 269/2014. (IX.25) Közgyűlési határozatokkal elfogadta Szolnok Hosszútávú Városfejlesztési Koncepcióját és Integrált Városfejlesztési Stratégiáját, mely fejlesztési dokumentumok a város és térsége 2014-2020 fejlesztési időszakban megvalósítani tervezett fejlesztési programjának alapjául szolgálnak.

Szolnok város Integrált Városfejlesztési Stratégiája számos akcióterületet és beavatkozási szükségletet határoz meg. Ezek finanszírozása a strukturális alapokból, saját erőből vagy privát befektetők forrásaiból valósulhat meg.



Az **Integrált Területi Program (továbbiakban: ITP) feladata**, hogy meghatározza a város számára elkülönített Település- és Területfejlesztési Operatív Program forráskeret felhasználásának rendszerét, és hogy a helyi szükségletekre válaszolva, integrált módon, több területi szereplőt bevonva járuljon hozzá a TOP indikátorok célértékeihez, azaz a TOP céljaihoz. A TOP elsődleges célja a térségi, decentralizált gazdaságfejlesztés, ezáltal a foglalkoztatás növelése, a munkavállaló lakosság helyben boldogulásának biztosítása. Szolnok város Integrált Területi Programjának célkitűzései kiemelten az alábbi TOP speciális célok megvalósulását szolgálják¹:

- helyi gazdasági infrastruktúra fejlesztése a munkahelyek elérhetőségének javítására
- a turisztikai vonzerőkben rejlő endogén potenciál kibontakoztatása a foglalkoztatás növekedése érdekében
- város- és településfejlesztés a gazdasági funkciók erősítésére, a beruházások és befektetések növelésére és a népesség megtartására
- zöldfelületek és a kisléptékű környezetvédelmi infrastruktúra fejlesztése a települési környezeti minőség javítására
- az önkormányzati épületek energiahatékonyságának javítása a hatékony településüzemeltetés és a széndioxid kibocsátás csökkentése érdekében
- fenntartható városi közlekedésfejlesztés
- a közszolgáltatások fejlesztése, bővítése az életminőség javítása, és a népesség, különösen a fiatalok megtartása érdekében
- leromlott városrészek fejlesztése az alacsony státuszú lakosság életkörülményeinek javítására,
- helyi közösségek és együttműködés erősítése a helyi és térségi gazdasági és közösségi aktivitás ösztönzésére.

Szolnok Megyei Jogú Város Integrált Területi Programjának forráskerete a 1702/2014. (XII.3.) Korm. határozat szerint: 15,19 Mrd Ft, amely az operatív program teljes keretének 3,92%-a.

Az ITP integrált beavatkozásokat tartalmaz. Legfontosabb eleme az ún. önkormányzati fejlesztési csomag, amely az önkormányzat legfontosabb fejlesztési elképzeléseit foglalja magába. A fejlesztési csomag nem egymástól független projektek listája, hanem egymást erősítő, a fejlesztési stratégiára alapozott, integrált programcsomagok összessége.

¹ A TOP speciális céljaiból leképezett prioritások és az ITP céljainak összefüggése a későbbiekben táblázatos formában is megjelenítésre kerül.

A tervezés körülményei, partnerség elvének érvényesülése

Az Integrált Területi Programot tehát Szolnok Megyei Jogú Város Önkormányzata megbízásából a Szolnoki Városfejlesztő Zrt. készítette az önkormányzat Fejlesztési Igazgatóságával szoros együttműködésben, a szakmai osztályok és külső partnerek bevonásával.

Szolnok Megyei Jogú Város Önkormányzata keretszerződésük 3. számú mellékletében rögzítettek szerint megbízta a Szolnoki Városfejlesztő Zrt.-t a 2014-2020 Európai Unió fejlesztési időszakra történő felkészülést segítő stratégiai és operatív tervezési feladatok ellátásával. Az Integrált Településfejlesztési Program alapját képező projektlista, illetve fejlesztési részdokumentum készítése 2013 novemberében kezdődött el. Partnerségi vitája a belső egyeztetések lezajlása után 2014 I. negyedévében kezdődött, majd párhuzamosan zajlott az IVS társadalmi vitájával.

A megalapozó stratégiai tervdokumentumok felülvizsgálatát széleskörű partnerség kísérte az ún. partnerségi tervben rögzítettek szerint három fázisban. A megelőző, a helyzetfeltárási és a véglegesítési szakaszban partnerségi műhelymunkák, tematikus és lakossági fórumok adtak lehetőséget a véleménynyilvánításra a helyi civil, gazdasági és közsféra szereplőknek, a hivatalos partnereknek és a lakosságnak.

A lakosság és civil partnerek bevonásának egyik hatékony eszköze a Szolnoki Városfejlesztő Zrt. honlapján létrehozott partnerségi felület: az EU2020tervezés aloldal. A Szeretünk Szolnok weboldalon is található információ a tervezett projektjeinkről a véleményezés és javaslattétel lehetőségének biztosításával.

Kiemelt külső partnereink közül jelentőségében és az egyeztetések gyakorisága szempontjából kiemelendő a **Jász-Nagykun-Szolnok Megyei Önkormányzat Területfejlesztési Irodája, illetve Kecskemét Város Önkormányzatának és a Kecskeméti Városfejlesztő Kft fejlesztési munkatársai.**

A Szolnoki Városfejlesztő Zrt. és a Kecskeméti Városfejlesztő Zrt. között 2013-ban együttműködési megállapodás került aláírásra, melynek eredményeként a két város 2014 februárjában a Kecskemét-Szolnok Gazdasági Együttműködés előmozdítása érdekében a közúti kapcsolatok fejlesztésére vonatkozóan kötött megállapodást.

Szolnok ITP-jének végrehajtásáért Szolnok Megyei Jogú Város Önkormányzata felel.

Az önkormányzat a legtöbb tervezett projekt esetében projektgazda, a konzorciumi formában végrehajtandó projektek esetében vezető konzorciumi partner, – az egyéb kedvezményezetteket érintő projektek esetén - koordinációs feladatokat lát el.

1. Az MJV által alkalmazott Területi Kiválasztási Kritérium Rendszer

A kiválasztási kritériumok elvi keretet biztosítanak a majdani projektértékelési szempontrendszerhez. Ezek egyrészt az **Irányító Hatóság** hatáskörében rögzített kritériumok (TOP általános végrehajtásához kötődő elvárás rendszer), másrészt az **ITP gazda területi szereplők** által meghatározott kritériumok.

A kiválasztási kritériumok ALAPELVEK és ezek az alapelvek lesznek átalakítva felhívás-specifikus értékelési szempontokká a későbbiekben. Minden felhívásban megjelennek, de minden esetben az adott témára igazítva, konkretizálva.

1.1. Az IH által meghatározott, kötelező területi kiválasztási kritériumok a következők:

Sorszám	Kritérium megnevezése	Tartalmi magyarázat
I.1.	Illeszkedés a TOP céljaihoz	A kiválasztás kritériuma, a TOP valamely konkrét céljához/céljaihoz való szoros illeszkedés és a kapcsolódó indikátorokhoz való hozzájárulás.
I.2.	Szakmai indokoltság, igény és kihasználtság	A kiválasztás kritériuma a beavatkozás indokoltsága. Szükséges a szakmai alátámasztás, indoklás és/ vagy igényfelmérés és kihasználtsági terv.
I.3.	Indíthatósága / előkészítettség	A kiválasztás kritériuma, hogy mennyire előkészített és indítható a projekt. Az előkészítettsége egyben megalapozottságot és garanciát is jelent pl. a vállalt indikátorértékek teljesítésére és a költségigényekre vonatkozóan.
I.4.	Kockázatok	A kiválasztás kritériuma, hogy a megvalósíthatóság és a működtetés milyen kockázatokat hordoz.
I.5.	Projekt komplexitása	A kiválasztás kritériuma, hogy a beavatkozás mennyire képes hozzájárulni működőképes rendszerek létrehozásához.
I.6.	Hatás	A kiválasztás kritériuma, hogy mekkora földrajzi területen, illetve hogy milyen számú érintett körben váltja ki a beavatkozás a hatását.
I.7.	Fenntarthatóság	Kiválasztási kritérium a beavatkozás eredményeként megvalósuló produktum társadalmi, környezeti és leginkább pénzügyi fenntarthatósága.

1.2. A város által meghatározott területi kiválasztási kritériumok a következők:

Az Irányító Hatóság által meghatározott kritériumok mellett Szolnok Megyei Jogú Város Önkormányzata az alábbi Területi Kiválasztási Kritériumokat kívánja érvényesíteni a 2014-2020-as Fejlesztési ciklus projektjeinek tervezése és végrehajtása során.

Sorszám	Kritérium megnevezése	Tartalmi magyarázat	Alkalmazás
II.1.	Illeszkedés az ITS céljaihoz és a vonatkozó indikátoraihoz	A kiválasztás kritériuma, az ITS-hez és az adott témában megjelenített indikátorokhoz való hozzájárulás.	<u>IGEN</u> / NEM
II.2.	Hozzájárulás a pénzügyi egyensúly fenntartásához	A kritérium az önkormányzat költségvetési egyensúlyának fenntartását erősíti.	IGEN / <u>NEM</u>
II.3.	Hozzájárulás belső területi kiegyenlítődéshez	A kritérium bevezetése az adott földrajzi területen belüli bárminemű egyensúlytalanságot hivatott kiküszöbölni.	IGEN / <u>NEM</u>
II.4.	Hozzájárulás belső társadalmi kiegyenlítődéshez	A kritérium a lakosságon belüli szociális és életminőségre vonatkozó különbségek kiegyenlítődését szolgálja.	IGEN / <u>NEM</u>
II.5.	Hozzájárulás a gazdasági növekedéshez	A kritérium alapján a beavatkozások gazdasági növekedéshez történő hozzájárulása kerül mérlegelésre.	<u>IGEN</u> / NEM
II.6.	Hozzájárulás a munkahelyteremtéshez	A kritérium bevezetése a foglalkoztatottsági helyzet javulását támogatja.	<u>IGEN</u> / NEM
II.7.	Hozzájárulás a külső természeti hatásokkal szembeni ellenálló képesség erősítéséhez	A kritérium bevezetésével szemponttá válik a beavatkozások hozzájárulása az ellenálló képesség növekedéséhez.	IGEN / <u>NEM</u>

A kritériumok kiválasztásának indoklása:

Sorszám	Kritérium megnevezése	Szöveges magyarázat
II.1.	Illeszkedés az ITS céljaihoz és a vonatkozó indikátoraihoz	<p>Alaphelyzet: Szolnok város Integrált Városfejlesztési Stratégiájának (ITS) felülvizsgálata 2014 szeptemberében lezárult. Az ITS a város középtávú átfogó és stratégiai céljait fogalmazza meg helyzetelemzéssel alátámasztott módon. A célokhoz egymással szinergiában lévő beavatkozásokat rendel.</p> <p>illeszkedő ITS cél (ok): Szolnok Integrált Területi Programjában meghatározott célok az ITS célrendszeréből kerültek leképezésre, az illeszkedés így minden ITS cél esetében biztosított. A programban meghatározott indikátorok hozzájárulnak a stratégiában szereplő számszerűsíthető mutatók teljesüléséhez. A tervezett beavatkozások a megfogalmazott stratégiai célokat erősítik.</p>
II.5.	Hozzájárulás a gazdasági növekedéshez	<p>Alaphelyzet: A gazdasági válság után 2011-től lassú növekedés a gazdasági teljesítményben, a tőkeerős vállalkozások arányának enyhe növekedése figyelhető meg.</p> <p>Illeszkedő ITS cél (ok): Munkahelyteremtés és a gazdaság versenyképességének növelése az ITS stratégiai célkitűzése. Az illeszkedés beavatkozások szintjén történő biztosítása szükséges. További kapcsolódó ITS célok: V6. Kutatás és fejlesztés kapcsolatának elmélyítése; V7. Turizmus fejlesztés</p>
II.6.	Hozzájárulás a munkahelyteremtéshez	<p>Alaphelyzet: A 2007-2013-as időszakban végrehajtott ipari park fejlesztés, a telephelyfejlesztések és a turisztikai beruházások munkahelyteremtő beruházásai sikeresen enyhítették a gazdasági válság negatív hatásait.</p> <p>Illeszkedő ITS cél: Munkahelyteremtés és a gazdaság versenyképességének növelése az ITS stratégiai célkitűzése. Az illeszkedés beavatkozások szintjén történő biztosítása szükséges. További kapcsolódó ITS célok: V1. Népeségmegtartó képesség javítása a városi kötődés erősítése, ifjúságpolitika; V7. Turizmus fejlesztés</p>

2. Az ITP célrendszere, célkitűzései

Az ITP célrendszere az ITS által megfogalmazott átfogó és stratégiai célok rendszeréhez illeszkedve meghatározza azokat a célkitűzéseket, melyekhez konkrét, a TOP fejlesztési irányaihoz illeszkedő akciók kapcsolhatók.

2.1. Az ITP célkitűzései

P1. Gazdasági versenyképesség növelése iparterületek megközelíthetőségének javításával és a turizmus fejlesztésével

Az önkormányzat tulajdonában lévő Déli Iparterület betelepítettsége csaknem 100%. A város gazdasági potenciáljának kihasználása céljából elengedhetlenné vált új iparterületek bevonása, a megközelíthetőségük javítása. A munkahelyek jobb és gyorsabb megközelíthetősége érdekében pedig a munkaerő-piaci mobilitás feltételrendszerének biztosítása. Szolnok munkaerő-piaci vonzásközpont. A város északi területén lévő gazdasági területek, illetve az észak-kelet felől (Besenyszögi út) a Déli Iparterületre irányuló forgalom feltételrendszerének, egy új belső elkerülő út építésével történő tervezett javítása a kistérség vonzáskörzetéből (Besenyszög, Nagykörű, Kótelek) érkező munkavállalók szempontjából is jelentős. A tervezett út a Besenyszögi utat köti majd össze a Sebestyén körúttal a Mester úton keresztül.

A funkcióját veszített volt **Mester úti laktanya a közvetlen közelében lévő 19 hektáros önkormányzati tulajdonú területtel** alkalmas kevésbé szennyező ipari tevékenységek, illetve magas hozzáadott értékű gazdasági tevékenységek betelepítésére. A fent leírt munkaerőpiaci mobilitást elősegítő útfejlesztéssel a jelenleg alulhasznosított terület feltárását is meg kívánjuk oldani.

Szolnok Integrált Városfejlesztési Stratégiája a **Thököly út és környékét** akcióterületként jelölte. Az akcióterületen belüli fejlesztések alapvető célja a városrész alulhasznosított területeinek intenzív hasznosításával a város gazdaságának segítése, a városrész várostestbe integrálása. Közvetlen cél a Thököly út és az Újszászi út összekapcsolása, a Széchényi krt. folytatásaként. Ezzel a Nagysándor József úti és a Logisztikai Központi közvetlen megközelítése válik lehetővé.

A Repülőmúzeum interaktív tétele és Belvárosba történő „beköltöztetése”, a Szolnoki Interaktív Sörmúzeum elnevezésű projekt megvalósulásával Szolnok felkerülhet hazánk turisztikai térképére. A REPtár Szolnok USP-jévé válhat. A vendégéjszakák számának stabil növekedéséhez, a tartózkodási idő meghosszabbításához és turizmus egyéb mutatókban mérhető további gazdasági hasznainak maximalizálásához azonban gondoskodni szükséges további és ún. kiegészítő vonzerőkről. Mindezt a fenntarthatóság jegyében elsősorban a meglévő értékek megőrzésével és bemutathatóvá tételével igyekszünk elérni a természeti kincsekben és a város kulturális értékeiben rejlő potenciál kihasználásával. A tervezett fejlesztések: a **Művésztelep és vár környékének** turisztikai célú fejlesztése és a **Gólya parki (Eötvös téri) víztorony** rekonstrukciója közvetlen munkahelyteremtő hatással bír. A **Millér Szabadtéri Vízügyi Múzeum** esetében ez a hatás ugyan közvetetten fog érvényesülni, viszont a területen lévő egyéb turisztikai szolgáltatások miatt nagyobb volumenben.

A gazdasági versenyképesség meghatározó tényezője a foglalkoztatás elősegítése, melyet a munkaerőpiaci igényekre alapozott képzések indításával és – különösen a hátrányos helyzetű lakosság esetében – a foglalkoztatás támogatásával kívánunk elérni. Ezen intézkedések tervezését és koordinációját **helyi foglalkoztatási paktum** keretében tervezzük megvalósítani.

A foglalkoztatási megállapodás keretében helyi termékmenedzsment és befektetés-ösztönzési tevékenységek megvalósítását is tervezzük.

P2. Gazdasági szereplők és a lakosság számára vonzó települési környezet

A Tiszavirág-híd, illetve az Agóra projekt kedvező folyamatokat indítottak be Szolnok belvárosában. Ez a kereskedelmi szolgáltatások fejlődésére is pozitív hatást gyakorolt. A kiskereskedelmi egységek, turisztikai szolgáltatók forgalmának további növelése érdekében a szűk értelemben vett városközpont, elsősorban a Szapáry utca és környékének további fejlesztése szükséges. Az utca sétáló utca és kereskedelmi - vendéglátási szolgáltató övezet funkcióját erősítve forgalom csillapító és zöld felület növelő intézkedéseket tervezünk, mely parkoló lemez kialakításával egészül ki. A parkolási kapacitás bővítésének lehetséges helyszíne a Szapáry út és környéke. Az előzetes műszaki koncepció szerint a parkoló kapacitás bővítés ezen a területen valósulhat meg.

Szolnok természeti adottságai miatt magas a **rehabilitálandó zöld területek** aránya. A zöldfelület és ezen belül is a gondozott parkok területének növelése nemcsak a klímavédelem szempontjából fontos. A város „Zöld” városként történő márkázása, a belváros és egyéb kereskedelmi övezetek vonzóbbá tétele a lakosság elégedettségének növelését szolgálják, ezen kívül vonzerőt jelentenek a befektetők és a gazdasági szereplők számára is.

Fontos feladat a belváros környezeti állapotának további javítása, illetve a közparkok városrészek közötti ellátottságában az egyenetlenségek megszüntetése. A belvárosban a zöldfelület fejlesztések mellett, egyéb a gazdasági szereplők számára vonzó városközpont megteremtését szolgáló beruházáselemek tervezése is szükségessé vált. Nagy hiány mutatkozik olyan belvárosi nyitott parkoló kialakítására, mely az ott lévő kereskedelmi és vendéglátó egységek használói számára nyújt biztonságos, de viszonylag rövidebb idejű parkolási lehetőséget.

A beruházás jellegű projektek hatásfokát program jellegű projektelemekkel szükséges kiegészíteni

Szolnokon egyre problémát jelent a **bel- és csapadékvíz** által okozott károk megelőzése, illetve a bekövetkező károk elleni védekezés, köszönhetően a szélsőséges klimatikai viszonyoknak, illetve az elvezető rendszerek infrastrukturális hiányosságainak. A Szolnoki szennyvíz- és csapadékvíz elvezetés ún. osztott rendszerben működik, mely szintén hozzájárul a mind több és több helyen jelentkező kapacitásproblémákhoz. Ennek megfelelően a bel- és csapadékvíz elvezetési hálózat fejlesztése szükséges a város több pontján, melynek előfeltétele egy olyan komplex tervezési program, mely a város egészére vonatkozóan vizsgálja a szűk keresztmetszeteket.

P3. Közszolgáltatások színvonalának emelése

Az **egészségügyi és szociális ellátások** infrastruktúrájának egy része korszerűtlen műszaki állapotban van, mely a szolgáltatási színvonal jelentős romlását eredményezi. Az életminőség javítása, a településrészek közötti területei kiegyenlítődé, a népességmegtartó képesség szempontjából is fontos a szolgáltatások magasabb színvonalon történő működtetése. Különösen nagy figyelmet igényel a fogyatékossgal élő emberek egyenlő esélyeinek biztosítása a társadalmi és munkaerőpiaci részvételükben a környezeti és (info-)kommunikációs akadályok felszámolásával.

Az ITP keretében tervezzük az **óvodák és bölcsődék** infrastrukturális fejlesztését, melynek keretében nemcsak korszerűsítés, de a megváltozott jogszabályi környezet (kötelező óvodáztatás) következtében és a munkahelyek közelsége miatt a belvárosban jelentkező kapacitáshiány kielégítése. Alapvető cél a szolgáltatási színvonal emelése, az üzemeltetési költségek csökkentése, és – a bölcsődék fejlesztésén keresztül - a nők munkába állásának segítése.

P4. Városi közlekedési infrastruktúra és épületállomány környezetileg fenntartható fejlesztése

Az IVS több akcióterület esetében jeleníti meg a **kerékpárhálózat bővítésének** szükségességét a lehetséges beavatkozások között. A Két Kerékre Szolnok pályázat eredményeképpen a kerékpárút hálózat teljes hossza 42,7 km-re emelkedett, azonban a hálózatnak különösen a városközponttól távolabb eső településrészein vannak hiányos elemei. Az alternatív közösségi módok terjedésének ösztönzése érdekében, illetve a vasút és forgalmas főútvonalak által viszonylag elszigetelt településrészek elérhetőségének javítása érdekében a hiányos szakaszok megépítése, illetve kiegészítő infrastruktúra építése (kerékpártámaszok, parkolók) szükséges.

Szolnok az ország legmelegebb táján fekszik, a napsugárzás évi összege hazai összehasonlításban a legnagyobb, eléri m²-enként a 4700 MJ-t, ami a környezetkímélő napenergia hasznosítását lehetővé teszi. A termásvíznyerésre alkalmas alföldi térség súlypontjában fekszik, működő termálkútjai vannak. Ezen energetikai potenciál további hasznosítása, illetve a leromlott műszaki állapotban lévő önkormányzati tulajdonú épületállomány által generált magas fenntartási költségek csökkentése érdekében **épületenergetikai beruházások** szükségesek. Különösen a nagy alapterületű iskolák **hőszigetelése, illetve fűtési rendszereinek korszerűsítése** jelent elodázhatatlan feladatot.

P5. Társadalmi egyenlőtlenségek enyhítése

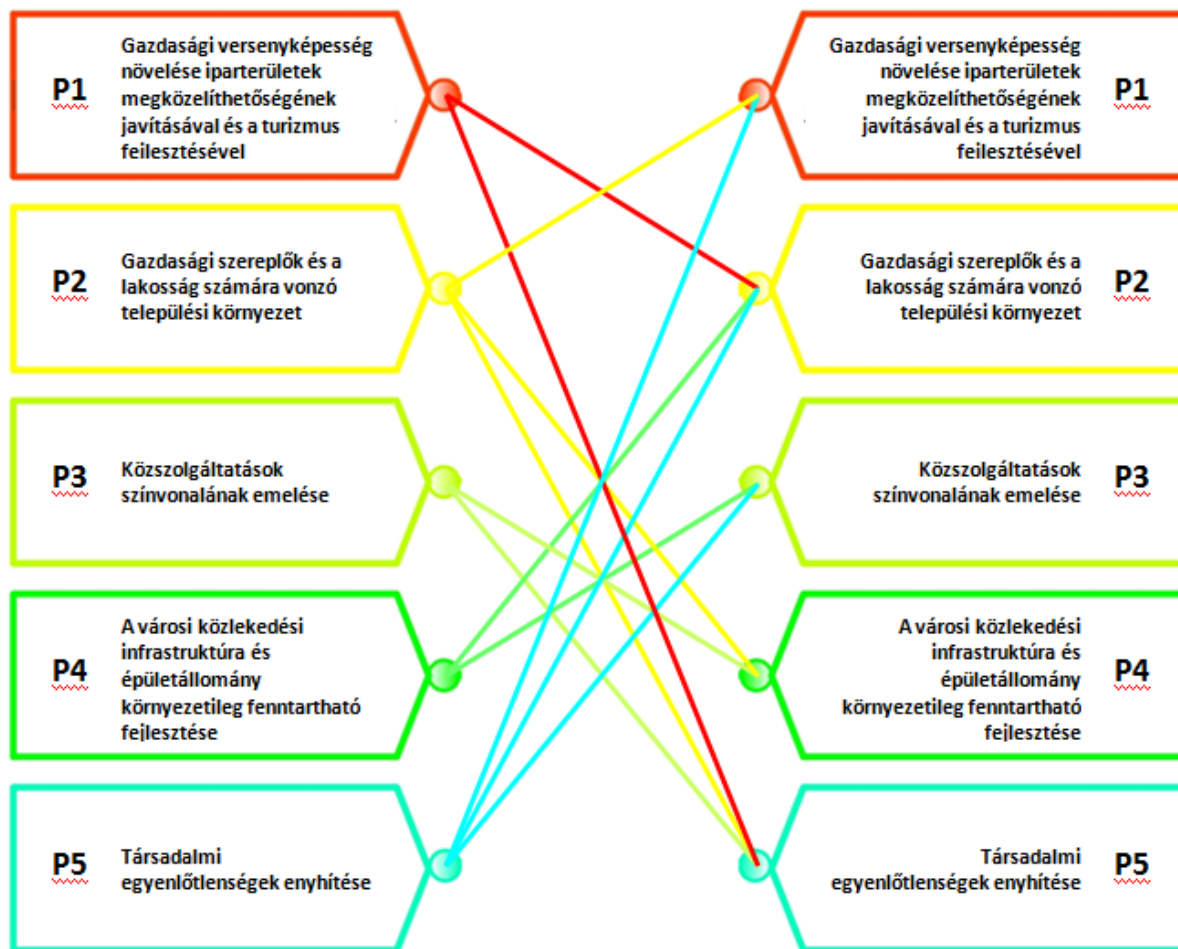
A társadalmi szintű problémahalmazódás városrészenkénti vizsgálata alapján a legmagasabb pontszámmal rendelkező, azaz a szegregáció negatív hatásai által leginkább sújtott terület a **Törteli utca környékén található Motor utca és környéke**. Az ún. Komplex telep program keretében már fejlesztett területen további beavatkozások szükségesek a lakosság életkörülményeinek javítása és a társadalmi integráció elősegítése céljából.

A problémák halmazódási folyamatának megállítása és visszafordítása céljából az infrastruktúrát, lakhatási körülményeket és közösségi célú épületek fejlesztését célzó beruházáselemeket „szoft” típusú tevékenységekkel, szemléletformálással, helyi akciókkal és képzésekkel kell kiegészíteni. Ezeket a városi közösséghez tartozást is erősítő akciókat a város egész területére ki kell terjeszteni. A tevékenységek egyik legfontosabb célcsoportja a fiatalok.

2.2. Az ITS és ITP célrendszerének összefüggései



2.3. Az ITP-ben megjelölt célok belső kapcsolatrendszere



2.4. Az ITP és a TOP céljainak illeszkedésvizsgálata

Az alábbi táblázat az ITP célkitűzéseinek és a TOP 6. prioritástengely intézkedéseinek illeszkedését szemlélteti:

ITP célok	TOP 6. prioritástengely intézkedései								
	6.1	6.2	6.3	6.4	6.5	6.6	6.7	6.8	6.9
P1. Gazdasági versenyképesség növelése iparterületek megközelíthetőségének javításával és a turizmus fejlesztésével	✓							✓	
P2. Gazdasági szereplők és a lakosság számára vonzó települési környezet			✓				✓		✓
P3. Közszolgáltatások színvonalának emelése		✓			✓	✓			
P4. A városi közlekedési infrastruktúra és épületállomány környezetileg fenntartható fejlesztése			✓	✓	✓				
P5. Társadalmi egyenlőtlenségek enyhítése		✓					✓	✓	✓

2.5. Az ITP és a megyei fejlesztési célok összhangja

A TOP hatékony megvalósulása érdekében a megyék és a megyei jogú városok szoros együttműködésére van szükség. Az együttműködés kiterjed a fejlesztési célok összehangolására is a szinergiák kihasználása és a teljes földrajzi és tematikus lefedettség érdekében.

Az alábbi táblázat a Jász-Nagykun-Szolnok Megyei Területfejlesztési Koncepció és az ITP illeszkedését szemlélteti:

JNSZM TERÜLETFEJLESZTÉSI KONCEPCIÓ CÉLOK		ITP CÉLOK				
		P1.	P2.	P3.	P4.	P5.
ÁTFOGÓ CÉLOK	A1. Erőteljes kapcsolódás a makrogazdaság fejlődési tengelyeire	✓	✓	✓		
	A2. Változatos kultúrtájak dinamikus egyensúlya		✓		✓	
	A3. Egészséges, képzett lakosság, együttműködő társadalom		✓	✓		✓
TERÜLETI CÉLOK	T1. Szolnok nagyvárostérség pozíciójának megerősítése a Bécs-Budapest-Belgrád fejlődési tengely és a Tisza-völgy térszereiben	✓	✓	✓	✓	✓
	T5. Tisza menti „ökosztráda” alrendszerének kiépítése		✓			
SPECIFIKUS CÉLOK	S1. A lakosság képzettségi szintjének és egészségi állapotának javítása			✓		
	S2. Az agrárvertikum versenyképességének, tájfenntartó- és foglalkoztatási potenciáljának növelése					
	S3. Leszakadó társadalmi csoportok életminőségének és esélyegyenlőségének javítása		✓	✓		✓
	S4. A társadalom és a gazdaság megújulását, a táj konszolidációját hátráltató infrastrukturális hiányosságok felszámolása	✓	✓		✓	
HORIZONTÁLIS CÉLOK	H1. Hálózat-Társadalom kiépülése: az önszerveződés és együttműködés erősítése, a társadalmi tőke növelése		✓			✓
	H2. Hozzájárulás az országos megújuló energia hasznosítási arány és energiahatékonyság növeléséhez			✓	✓	
	H3. Előrelépés a komplex társadalmi, gazdasági, környezeti fenntarthatóság terén, szervezeti-intézményi feltételek javítása			✓	✓	
	H4. A foglalkoztatás növelése a társadalom minden aktív korú szegmensében	✓	✓	✓		✓

A megyei és a helyi szintű tervezési folyamatok összehangolása érdekében szoros együttműködést alakítottunk ki a megyei önkormányzattal, melyet a stratégiai tervezésre vonatkozó együttműködési megállapodás formájában is rögzítettünk. Az együttműködés során több település jelezte szakértői támogatás iránti igényét. A megyei fejlesztési koncepció Szolnokot és várostérségét külön tervezési egységként kezeli, melyhez a célrendszerben is külön területi célként jelenik meg T1. Szolnok nagyvárostérség pozíciójának megerősítése a Bécs-Budapest-Belgrád fejlődési tengely és a Tisza-völgy térszereiben címmel. A fejlesztési cél erőteljesen gazdaságfejlesztési fókuszú.

2.6 További külső kapcsolati szintek

Az ITP –ben megjelölt célok további külső kapcsolati szintekkel is szinergiában vannak. A következő felsorolás ezeket a szinteket emeli ki, egy-egy a 2007-2013-as időszakban megvalósuló projekt példájának említésével:

- Szolnoki kistérség települései, elsősorban a város klasszikus vonzáskörzete (Járási esélyegyenlőségi programok a Szolnoki kistérségben – ÁROP)

- Szomszédos települések, melyek közül Abony nem a kovergencia régióban helyezkedik el (Szolnok, Abony, Rákóczifalva és Szajol felhagyott települési szilárdhulladék-lerakóinak rekultivációja – KEOP)
- Kecskemét („Kecskemét - Szolnok közúti kapcsolatának fejlesztése című projektjavaslatra vonatkozó Részletes Megvalósíthatósági Tanulmány (RMT) készítése, a Közép-alföldi gazdasági övezet kialakításának előkészítése”-KÖZOP)

3. Az ITP forrásallokációja

A fenntartható városfejlesztésre rendelkezésre álló TOP forrás (ERFA 5%) meghatározott arányban osztódik fel a vonatkozó TOP 6. prioritás intézkedései között.

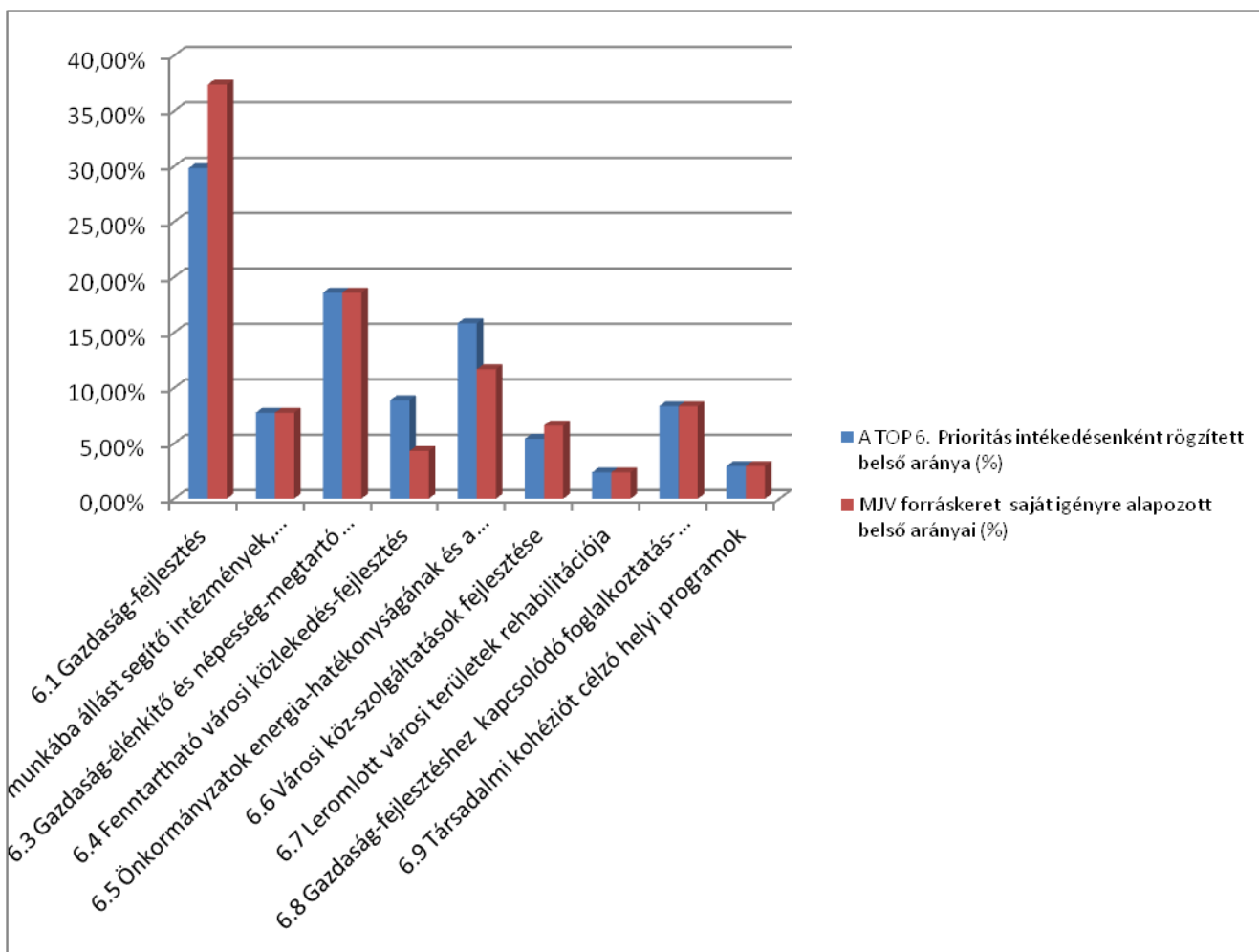
Szolnok Megyei Jogú Város Integrált Területi Programjának forráskerete a 1702/2014. (XII.3.) Korm. határozat szerint: 15,19 Mrd Ft, amely az operatív program teljes keretének 3,92%-a.

3.1. AZ ITP keretösszeg intézkedések közötti felosztása

A megyei jogú városok a 2007-2013-as fejlesztési ciklus tapasztalatait alapul véve lehetőséget kaptak arra, hogy igényeiknek megfelelően alakítsák ki a forrásfelhasználás belső arányait.

Az alábbiakban az ITP keretösszeg valós igényeken alapuló elosztását mutatjuk be táblázatos formában, majd grafikon segítségével a TOP 6. prioritása keretében rögzített belső arányokhoz viszonyítva.

2. ábra: TOP – ITP intézkedésenkénti forráselosztás %-os megoszlása



Szolnok Megyei Jogú Város Integrált Területi Programja 2014-2020

TOP 6. prioritás intézkedései	6.1 Gazdaság-fejlesztés	6.2 Családbarát, munkába állást segítő intézmények, közszolgáltatások fejlesztése	6.3 Gazdaság-élénkítő és népesség-megtartó városfejlesztés	6.4 Fenntartható városi közlekedés-fejlesztés	6.5 Önkormányzatok energia-hatékonyágának és a megújuló energia-felhasználás arányának növelése	6.6 Városi közszolgáltatások fejlesztése	6.7 Leromlott városi területek rehabilitációja	6.8 Gazdaság-fejlesztéshez kapcsolódó foglalkoztatás-fejlesztés	6.9 Társadalmi kohéziót célzó helyi programok
Forrást biztosító Strukturális Alap megnevezése	ERFA							ESZA	
A TOP 6. Prioritás intézkedésenként rögzített belső aránya (%)	29,82%	7,76%	18,61%	8,90%	15,83%	5,41%	2,37%	8,35%	2,95%
A TOP teljes MJV keret felosztása az intézkedések között	115,42	30,04	72,03	34,46	61,27	20,92	9,18	32,30	11,41
Az MJV forráskeret TOP belső arány szerinti felosztása (Ft)	4,530	1,179	2,827	1,352	2,405	0,821	0,360	1,268	0,448
MJV forráskeret saját igényre alapozott belső arányai (%)	37,38%	7,76%	18,61%	4,30%	11,68%	6,60%	2,37%	8,35%	2,95%
Az MJV forráskeret igény szerinti belső arányokra alapozott felosztása (Ft)	5,679	1,179	2,827	0,653	1,774	1,003	0,360	1,268	0,448
eltérés (%)	-7,56%	0,00%	0,00%	4,60%	4,15%	-1,19%	0,00%	0,00%	0,00%
eltérés (Ft)	-1,149	0,000	0,000	0,699	0,630	-0,181	0,000	0,000	0,000

Az ITP teljes keretösszeg intézkedésenkénti megoszlása a helyi igények alapján került kialakításra az ITS céljait figyelembe véve, ennek megfelelően a TOP belső megosztásához képest eltérést mutat. Az alábbiakban az eltérések indoklása található az intézkedésekhez rendelt.

Az intézkedések közötti forrásallokációk indoklása:	
6.1 Gazdaság-fejlesztés	A város fejlődésének kulcsa új gazdasági és iparterületek feltárása. Két nagyobb volumenű útfejlesztést, és jelentős vonzerőt jelentő turisztikai beruházásokat tervezünk. A gazdaságfejlesztés mind az ITS-ben, mind az ITP-ben nevesített célként szerepel.
6.2 Családbarát, munkába állást segítő intézmények, köz-szolgáltatások fejlesztése	Nincs eltérés.
6.3 Gazdaságélénkítő és népességmegtartó városfejlesztés	Nincs eltérés.
6.4 Fenntartható városi közlekedés-fejlesztés	A negatív eltérés az indokolja, hogy a város az elmúlt években a kerékpáros és a közösségi közlekedési infrastruktúra fejlesztését is előtérbe helyezte, a fejlesztési tervek egy része tehát megvalósult. A közlekedésbiztonság területén tervezett fejlesztéseink pedig nagyságrendileg meghaladják a TOP kereteit.
6.5 Önkormányzatok energia-hatékonyságának és a megújuló energia-felhasználás arányának növelése	A negatív irányú eltérés abból adódik, hogy az épületállományunk mennyiségét és adottságait (távhő egy része már megújuló, iskolákban alacsony meleg víz szükséglet, üzemeltetési kockázatok pl. napelemek, kollektorok esetében) figyelembe véve több beruházást nem tudunk hatékonyan elindítani.
6.6 Városi köz-szolgáltatások fejlesztése	A szociális és egészségügyi alapellátást nyújtó intézmények rendkívül rossz műszaki állapota teszi indokolttá a többlet forrás allokációját.
6.7 Leromlott városi területek rehabilitációja	Nincs eltérés.
6.8 Gazdaság-fejlesztéshez kapcsolódó foglalkoztatás-fejlesztés	Nincs eltérés.
6.9 Társadalmi kohéziót célzó helyi programok	Nincs eltérés.

3.2. Az ITP forráskeret megosztása a felhasználási módok között

Az egyes intézkedéseken belül a valós igények szerint meghatározott forráskeretet a város négy formában használhatja fel. Az egyes **felhasználási módok**hoz részben hasonló, részben eltérő tervezési és eljárési feladatok kapcsolódnak, melyek a következők:

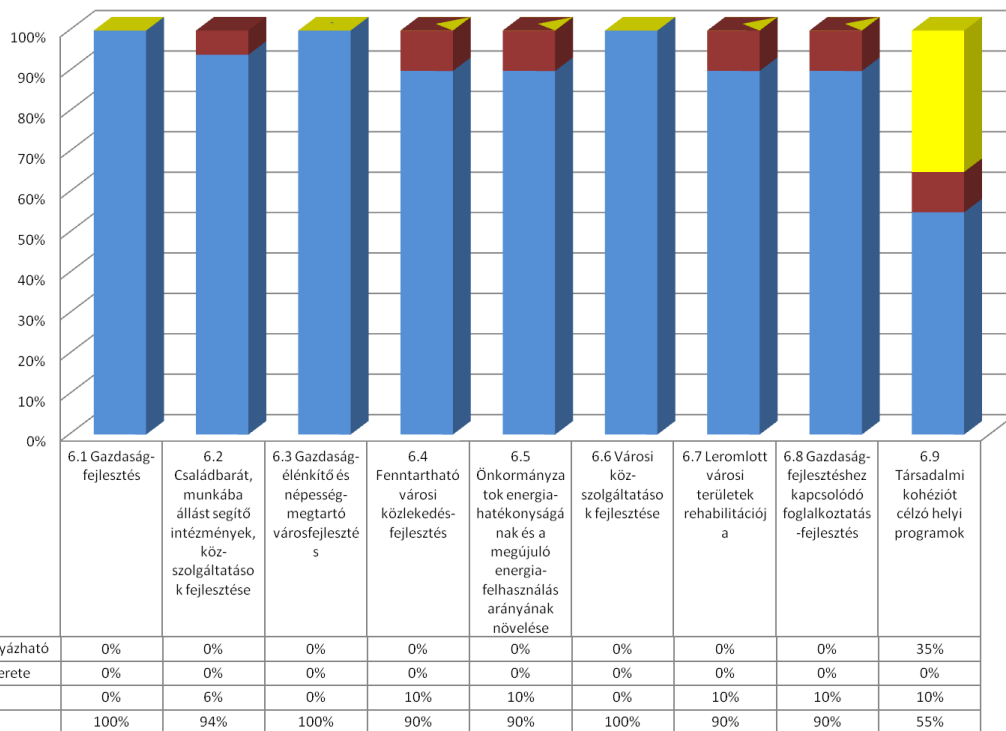
- **MJV önkormányzat fejlesztései**
- **MJV önkormányzat által felhasználható tartalék keret**
- **Kiemelt kedvezményezetti csoport(ok)ra vonatkozó keret**
- **Egyéb (nem MJV önkormányzat) helyi szereplők által felhasználható keret**

3.2.1. Az ITP **intézkedésenként** meghatározott, valós igényeken alapuló **keretösszegeinek felhasználási módok szerinti megosztása** táblázatos formában.

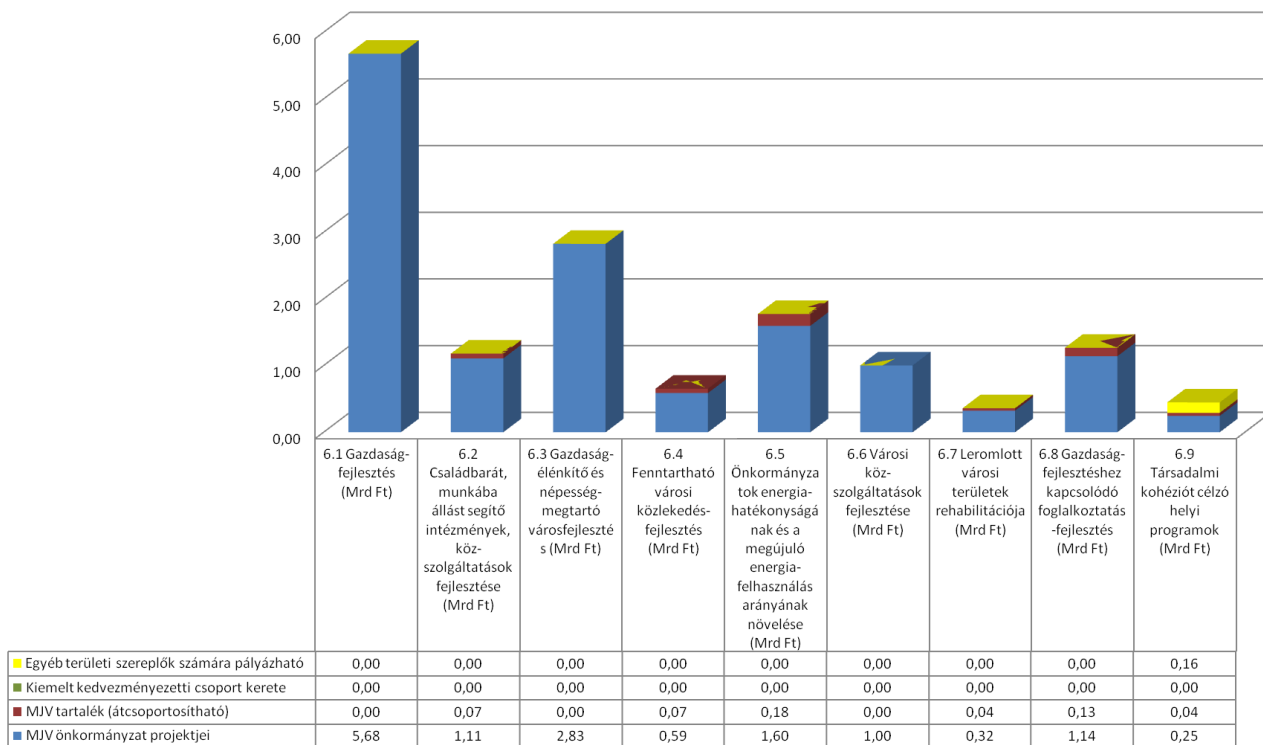
TOP 6. prioritáson belüli intézkedések		6.1 Gazdaság-fejlesztés	6.2 Családbarát, munkába állást segítő intézmények, közszolgáltatások fejlesztése	6.3 Gazdaság-élénkítő és népesség-megtartó városfejlesztés	6.4 Fenntartható városi közlekedés-fejlesztés	6.5 Önkormányzatok energia-hatékonyságának és a megújuló energia-felhasználás arányának növelése	6.6 Városi közszolgáltatások fejlesztése	6.7 Leromlott városi területek rehabilitációja	6.8 Gazdaság-fejlesztéshez kapcsolódó foglalkoztatás-fejlesztés	6.9 Társadalmi kohéziót célzó helyi programok
Forráskeret felhasználási módok	MJV önkormányzat projektjei	100%	94%	100%	90%	90%	100%	90%	90%	55%
	MJV tartalék (átcsoportosítható)	0%	6%	0%	10%	10%	0%	10%	10%	10%
	Kiemelt kedvezményezetti csoport kerete	0%	0%	0%	0%	0%	0%	0%	0%	0%
	Egyéb területi szereplők számára pályázható	0%	0%	0%	0%	0%	0%	0%	0%	35%

	6.1 Gazdaság-fejlesztés (Mrd Ft)	6.2 Családbarát, munkába állást segítő intézmények, közszolgáltatások fejlesztése (Mrd Ft)	6.3 Gazdaság-élénkítő és népesség-megtartó városfejlesztés (Mrd Ft)	6.4 Fenntartható városi közlekedés-fejlesztés (Mrd Ft)	6.5 Önkormányzatok energia-hatékonyságának és a megújuló energia-felhasználás arányának növelése (Mrd Ft)	6.6 Városi közszolgáltatások fejlesztése (Mrd Ft)	6.7 Leromlott városi területek rehabilitációja (Mrd Ft)	6.8 Gazdaság-fejlesztéshez kapcsolódó foglalkoztatás-fejlesztés (Mrd Ft)	6.9 Társadalmi kohéziót célzó helyi programok (Mrd Ft)
MJV önkormányzat projektjei	5,68	1,11	2,83	0,59	1,60	1,00	0,32	1,14	0,25
MJV tartalék (átcsoportosítható)	0,00	0,07	0,00	0,07	0,18	0,00	0,04	0,13	0,04
Kiemelt kedvezményezetti csoport kerete	0,00	0,00	0,00	0,00	0,00	0,00	0,00	0,00	0,00
Egyéb területi szereplők számára pályázható	0,00	0,00	0,00	0,00	0,00	0,00	0,00	0,00	0,16

Az egyes intézkedésekre jutó saját igényre alapozott keretösszeg forrás-felhasználási módok közötti %-os megoszlása (Szolnok. MJV)



Az egyes intézkedésekre jutó, saját igényre alapozott keretösszeg forrás-felhasználási módok közötti abszolút megoszlása (Mrd Ft) (Szolnok MJV)



3.2.2. A felhasználási módok közötti megosztás szöveges indoklása intézkedésenként:

Az intézkedések többségénél 5-10% tartalék került elkülönítésre. Ez elsősorban a műszaki tervezés során pontosított költségekre fordítandó, illetve az előkészítés során felmerülő olyan előre nem tervezhető költségek fedezeteként, mint például a ingatlanvásárlás, régészeti feltárás, engedélyező hatóságok előírásainak vagy jogszabályoknak történő megfelelés többletköltsége, és az infláció.

A 6.1, 6.3 és 6.6 intézkedések esetében nem képeztünk tartalékot, az ezen a téren jelentkező fejlesztési igények nagyságrendje miatt. Az esetleges felmerülő többletköltségeket az egyes projektek műszaki tartalmának csökkentésével kívánjuk megoldani.

6.1 Gazdaságfejlesztés

Nincsenek kiemelt kedvezményezett csoportok.

Bevonandó konzorciumi partner neve: **NIF Zrt/MK Nonprofit Kft.; Váci Egyházmegye**

A konzorciumi partnerre eső elszámolható költség: 280 m Ft

Érintett projektek: **Észak-nyugati iparterületet feltáró gyűjtőút hálózat kialakítása, A Szolnoki Művésztelep és egykori vár területének turisztikai célú fejlesztése**

Indoklás: Az Észak-nyugati iparterületen található felhagyott laktanya területét és az iparterület jelenleg még nem betelepített részét feltáró út a Thököly úton a projekt keretében kialakított körforgalmi csomópontból indul ki. A Thököly út országos közút így az építendő kijelölése majd bevonása szükséges. Mindkét szervezettel megbeszéléseket folytattunk a projekt előkészítésének első, már lezajlott fázisában, a források rendelkezésre állása esetén folytatjuk az együttműködést. A Szolnoki Művészteleppel határos, az egykori vár területén elhelyezkedő, jelenlegi „Vártemplom”, mely helyi védettségű, műemlék jellegű épület. A felújítása és a projekthez illeszkedő környezeti rehabilitációjában a terveink szerint az egyház konzorciumi partnerként vesz részt.

6.2 Családbarát, munkába állást segítő intézmények, közszolgáltatások fejlesztése

Nincsenek kiemelt kedvezményezett csoportok.

Indoklás: Az óvodák esetében az alábbi táblázat a gyermeklétszám megoszlását jelzi fenntartónként. A nem önkormányzati fenntartású óvodák közül a Mustármag Óvoda teljes felújítása és bővítése 2014-ben ÉAOP forrásból megtörtént. A egyházi és civil fenntartású intézményben nem jelentkeznek elodázhatatlan műszaki problémák és olyan kapacitásnövelésre vonatkozó igények, melyek költséghatékonyan megoldhatók lennének.

Intézmény neve	Gyermeklétszám (fő) 2014. október 1.
Szolnok Városi Óvodák	1980
Szolnoki Mustármag Római Katolikus Óvoda	136
Szent Tamás Görögkatolikus Óvoda és Általános Iskola	74
Kipp-Kopp Magánóvoda	16
Ficak Magánóvoda	8
Szolnoki Waldorf Óvoda, Általános Iskola, Gimnázium és AMI	9

Összesen	2223
----------	------

A családi napköziben lévő szolnoki óvodás korú gyermekek létszámáról nincs pontos adat, számuk maximum 15-20 fő. A bölcsődék önkormányzati fenntartásúak.

6.3 Gazdaság-élénkítő és népesség-megtartó városfejlesztés

Nincsenek kiemelt kedvezményezett csoportok.

Indoklás: A projekt előkészítés jelenlegi szakaszában nem került beazonosításra a fejlesztési célok megvalósításához elengedhetetlenül szükséges támogatott partner, azaz kiemelt kedvezményezett csoport.

6.4 Fenntartható városi közlekedés-fejlesztés

Nincsenek kiemelt kedvezményezett csoportok.

Bevonandó konzorciumi partner neve: NIF Zrt/MK Nonprofit Kft.;

A konzorciumi partnerre eső elszámolható költség: 40 m Ft

Érintett projektek: **Szolnok-Tószeg hivatásforgalmú kerékpárút hiányzó belterületi szakaszának kialakítása**

Indoklás: A műszaki előkészítés során pontosításra kerülő, közutat érintő fejlesztési elemekre kalkuláltuk el a forrást.

6.5 Önkormányzatok energia-hatékonyságának és a megújuló energia-felhasználás arányának növelése

Nincsenek kiemelt kedvezményezett csoportok.

Indoklás: Önkormányzati tulajdonú épületeken végzett fejlesztésekről van szó, támogatott partner bevonása nem indokolt.

6.6 Városi köz-szolgáltatások fejlesztése

Nincsenek kiemelt kedvezményezett csoportok.

Indoklás: A projekt előkészítés jelenlegi szakaszában nem került beazonosításra a fejlesztési célok megvalósításához elengedhetetlenül szükséges támogatott partner, azaz kiemelt kedvezményezett csoport.

6.7 Leromlott városi területek rehabilitációja

Nincsenek kiemelt kedvezményezett csoportok.

Indoklás: A projekt előkészítés jelenlegi szakaszában nem került beazonosításra a fejlesztési célok megvalósításához elengedhetetlenül szükséges támogatott partner, azaz kiemelt kedvezményezett csoport.

6.8 Gazdaság-fejlesztéshez kapcsolódó foglalkoztatás-fejlesztés

Nincsenek kiemelt kedvezményezett csoportok.

Indoklás: A Helyi Foglalkoztatási Paktum keretében széleskörű partnerség kialakítása tervezett, Szolnok konzorciumvezetőként támogatott partnerek bevonását tervezi, így nem indokolt külön keretösszeg elkülönítése kiemelt kedvezményezettnek részére.

6.9 Társadalmi kohéziót célzó helyi programok

Nincsenek kiemelt kedvezményezett csoportok.

Indoklás: Az önkormányzat, mint projektgazda saját projektjei esetében a civil szervezetek bevonását vagy konzorciumi partnerként, vagy megvalósítóként tervezi érvényesíteni.

Egyéb területi szereplők számára kizárólag ennél az intézkedésnél került forrás elkülönítésre a nyílt pályázat formájában civil szervezetek számára meghirdetendő pályázat keretösszegeként. Tekintettel a civil szektor és az önkormányzat számos területen kialakult együttműködésére, melynek során a programok célcsoportjaival közvetlenül kapcsolatban lévő szervezetek az önkormányzatnál hatékonyabban tudnak tevékenykedni. **Az elkülönítésre került keretösszeg: 160 m Ft**

4. Az MJV fejlesztési csomag

A **fejlesztés csomag** olyan az önkormányzat által tervezett konkrét fejlesztési elképzelésekből áll össze, amelyek a TOP 6. prioritás egyes intézkedéseinek keretében az *első forrás-felhasználási módon* belül kerülnek finanszírozásra.

A források szűkössége miatt, a beavatkozások hatásának maximalizálása érdekében a projektjavaslatok tervezésekor törekedtünk az integráltság minél magasabb szintjének elérésére.

A fejlesztések Szolnok és közvetetten a várostérség sajátos szükségleteire reagálnak. Az ITP és így az ITS céljainak eléréséhez járulnak hozzá. A projektcsoport gazdaságfejlesztési, településfejlesztési és egyéb szolgáltatásfejlesztési elemeket tartalmaz, melyek között az előremutató és innovatív javaslatok, és az infrastrukturális hiányosságokat kiküszöbölő, vagy minőségi fejlesztést tartalmazó beruházások is megtalálhatók.

4.1 A fejlesztési csomagra eső forráskeretek

A következő táblázat a fejlesztési csomagra eső forráskereteket mutatja be TOP intézkedésenként

TOP 6. prioritás intézkedései	6.1 Gazdaság-fejlesztés	6.2 Családbarát, munkába állást segítő intézmények, közszolgáltatások fejlesztése	6.3 Gazdaság-élénkítő és népesség-megtartó városfejlesztés	6.4 Fenntartható városi közlekedés-fejlesztés	6.5 Önkormányzatok energia-hatékonyságának és a megújuló energia-felhasználás arányának növelése	6.6 Városi közszolgáltatások fejlesztése	6.7 Leromlott városi területek rehabilitációja	6.8 Gazdaság-fejlesztéshez kapcsolódó foglalkoztatás-fejlesztés	6.9 Társadalmi kohéziót célzó helyi programok
MJV forráskeret saját igényre alapozott belső arányai (%)	37,38%	7,76%	18,61%	4,30%	11,68%	6,60%	2,37%	8,35%	2,95%
Az MJV forráskeret igény szerinti belső arányokra alapozott felosztása (Ft)	5,68	1,18	2,83	0,65	1,77	1,00	0,36	1,27	0,45
	6.1 Gazdaság-fejlesztés (Mrd Ft)	6.2 Családbarát, munkába állást segítő intézmények, közszolgáltatások fejlesztése (Mrd Ft)	6.3 Gazdaság-élénkítő és népesség-megtartó városfejlesztés (Mrd Ft)	6.4 Fenntartható városi közlekedés-fejlesztés (Mrd Ft)	6.5 Önkormányzatok energia-hatékonyságának és a megújuló energia-felhasználás arányának növelése (Mrd Ft)	6.6 Városi közszolgáltatások fejlesztése (Mrd Ft)	6.7 Leromlott városi területek rehabilitációja (Mrd Ft)	6.8 Gazdaság-fejlesztéshez kapcsolódó foglalkoztatás-fejlesztés (Mrd Ft)	6.9 Társadalmi kohéziót célzó helyi programok (Mrd Ft)
MJV önkormányzat projektjei	5,68	1,11	2,83	0,59	1,60	1,00	0,32	1,14	0,25
MJV tartalék (átcsoportosítható)	0,00	0,07	0,00	0,07	0,18	0,00	0,04	0,13	0,04
Kiemelt kedvezményezetti csoport kerete	0,00	0,00	0,00	0,00	0,00	0,00	0,00	0,00	0,00
Egyéb területi szereplők számára pályázható	0,00	0,00	0,00	0,00	0,00	0,00	0,00	0,00	0,16

4.2 A fejlesztési csomag elemei

Az MJV fejlesztési csomag elemeinek (fejlesztési elképzelések) megjelenítése intézkedések szerint:

Intézkedés megnevezése	Fejlesztési elképzelések / beavatkozás megnevezése	A fejlesztési elképzelés / beavatkozás becsült költsége (Ft)	Első forrásfelhasználási mód keret összege (az adat forrása a 3. munkalap)
6.1 Gazdaság-fejlesztés	az intézkedés fejlesztési elképzelései összesen	5 680 000 000	5,68
	Észak-nyugati iparterületet feltáró gyűjtőút hálózat kialakítása	1 400 000 000	
	Alcsi városrész közlekedési hálózatának a munkaerő mobilitásának ösztönzését szolgáló fejlesztése	2 340 000 000	
	A Szolnoki Művésztelep és egykori vár területének turisztikai célú fejlesztése	950 000 000	
	Eötvös téri víztorony turisztikai célú fejlesztése	350 000 000	
	Millér Szabadtéri Vízügyi Múzeum fejlesztése megközelíthetőségének javításával	640 000 000	
6.2 Családbarát, munkába állást segítő intézmények, köz-	az intézkedés fejlesztési elképzelései összesen	1 114 000 000	1,11
	Bölcsődék és óvodák fejlesztése	1 114 000 000	
6.3 Gazdaság-élénkítő és népesség-megtartó	az intézkedés fejlesztési elképzelései összesen	2 833 000 000	2,83
	Zöldfelület rehabilitáció és kapcsolódó fejlesztések	683 000 000	
	Holt-Tisza szabadidőpark kialakítása	250 000 000	
	Belvárosi zöldfelület rehabilitáció és nyilvános terek megújítása	270 000 000	
	Belterületi vízrendezés	500 000 000	
	Véső út és környékének rehabilitációja	1 100 000 000	
	Thököly laktanya területének gazdasági célú hasznosításának előkészítése	30 000 000	
6.4 Fenntartható városi közlekedés-fejlesztés	az intézkedés fejlesztési elképzelései összesen	590 000 000	0,59
	Parkolási rendszer infrastrukturális és vagy informatikai korszerűsítése, fejlesztése	400 000 000	
	Kerékpárút-hálózat fejlesztése Szolnokon	190 000 000	
6.5 Önkormányzatok energia-hatékonyágának és a megújuló	az intézkedés fejlesztési elképzelései összesen	1 600 000 000	1,60
	Önkormányzati tulajdonban lévő intézmények energetikai felújítása	1 600 000 000	
6.6 Városi köz-szolgáltatások fejlesztése	az intézkedés fejlesztési elképzelései összesen	1 000 000 000	1,00
	Egészségügyi alapellátó rendszer infrastrukturális feltételeinek javítása	650 000 000	
	Szociális alapellátó rendszer infrastrukturális feltételeinek javítása	350 000 000	
6.7 Leromlott városi területek rehabilitációja	az intézkedés fejlesztési elképzelései összesen	320 000 000	0,32
	Szociális városrehabilitáció I.-II. ütem	320 000 000	
6.8 Gazdaság-fejlesztéshez kapcsolódó foglalkoztatás-	az intézkedés fejlesztési elképzelései összesen	684 000 000	1,14
	Szolnoki Foglalkoztatási Együttműködések kialakítása I.-II.	684 000 000	
6.9 Társadalmi kohéziót célzó helyi programok	az intézkedés fejlesztési elképzelései összesen	250 000 000	0,25
	Társadalmi felzárkóztató programok I.-II.	120 000 000	
	Helyi identitást erősítő programok	130 000 000	

4.3 Projektjavaslatok ITP célokhoz rendelt szinergiavizsgálata

A projektszintű szinergiavizsgálat az alábbi szempontok alapján a konkrét projektek kidolgozásával egyidejűleg történik.

✓ **Területi kapcsolódás:** A két projekt ugyanazon akcióterületen megvalósuló beavatkozásokat tartalmaz.

✓ **Tematikus kapcsolódás:** A projektek közötti tematikus összefüggés miatt mutatható ki szinergia.

✓ **Függőségi viszony:** Egyik projekt a másikra épül, egymás előfeltételei, vagy megvalósításuknak időben egybe kell esnie.

P1. Gazdasági versenyképesség növelése iparterületek megközelíthetőségének javításával és a turizmus fejlesztésével programszintű célkitűzést elősegítő projektek belső szinergiavizsgálat

A városfejlesztési célkitűzés projektjavaslatai erősítik a gazdaságfejlesztési elképzeléseinket. A turizmusfejlesztés során gazdasági fenntarthatósági szempontok érvényesítésre kerülnek. A turisták költségének illetve az idegenforgalmi adónak a növekedésén keresztül közvetlenül járul hozzá a gazdaság fejlesztéséhez.

P2. Gazdasági szereplők és a lakosság számára vonzó települési környezet programszintű célkitűzést elősegítő projektek belső szinergiavizsgálat

A városfejlesztési intézkedéseket erősen gazdaságfejlesztési fókusszal kívánjuk megvalósítani, így a gazdaságfejlesztési célkitűzés egyes projektjei közvetlenül erősítik e célkitűzés hatásait.

P3. Közszolgáltatások színvonalának emelése programszintű célkitűzést elősegítő projektek belső szinergiavizsgálat

A közszolgáltatások fejlesztése célkitűzést erősítik a bölcsődék és óvodák fejlesztésére vonatkozó projektek, illetve közvetetten az energetikai fejlesztések is, melyek közül a legtöbb közszolgáltatást nyújtó intézményben fog megvalósulni.

P4. Városi közlekedési infrastruktúra és épületállomány környezetileg fenntartható fejlesztése programszintű célkitűzést elősegítő projektek belső szinergiavizsgálat

A nem kifejezetten energetikai célú beruházások során is szem előtt kívánjuk tartani a környezet védelmét, az energiahatékonyságot törekedve az üzemeltetési költségek leszorítására is. A fejlesztések során, mind a felújítások, mind az új építések esetében alternatív energetikai megoldások alkalmazására törekszünk az energetikai jellegű indikátorokhoz történő hozzájárulás elősegítése érdekében is.

Az energetikai akcióprogram és egyes elemeinek megvalósítása projekt keretében a SEAP kidolgozásán kívül, az abban megfogalmazottak végrehajtása is megkezdődik. A város több intézményében tervezünk pontszerű energetikai megtakarítással járó fejlesztéseket megvalósítani.

P5. Társadalmi egyenlőtlenségek enyhítése programszintű célkitűzést elősegítő projektek belső szinergiavizsgálat

A helyi foglalkoztatási paktum keretében a nevelési intézmények (bölcsőde, óvoda) kapacitásbővítésével járó munkaerőigényt kielégítését is támogatjuk, így a 6.9 intézkedés ezen alintézkedése keretében támogatott cél ebben a projektben valósul meg.

5. Az ITP indikátorvállalásai

5.1. Teljesítménykeretes indikátorok vállalt célértékei

TOP prioritás/e gyedi célkitűzés	Kimeneti indikátor neve	Mértékegysége	MJV által vállalt célérték ITP (2018) - ahol releváns	TOP (2018-as) célértékhez való hozzájárulás mértéke (%) - ahol releváns	Célértéke (2018)	TOP Célértéke (2023)
6.A	Támogatásban részesülő vállalkozások száma	db				4422
	Vissza nem térítendő támogatásban részesülő vállalkozások száma	db				22
	A nem pénzügyi támogatásban részesülő vállalkozások száma	db				4400
	A fejlesztett vagy újonnan létesített iparterületek és ipari parkok területe	ha	7,38	4,92%	150	749
	A rehabilitált talaj összterjedése	ha				303
	A természeti és a kulturális örökségnek, illetve látványosságának minősülő támogatott helyszíneken tett látogatások várható számának növekedése	látogatás/év				500000
	A felújított vagy korszerűsített utak teljes hossza	km	1,38	4,93%	28	140
6.B	Fejlesztett, 0-3 éves gyermekek elhelyezését biztosító férőhelyek száma	db	42	4,00%	1050	5250
	Újonnan létrehozott, 0-3 éves gyermekek elhelyezését biztosító férőhelyek száma	db				4250
	Újonnan létrehozott, 3-6 éves gyermekek elhelyezését biztosító férőhelyek száma	db				1500
	Fejlesztett 3-6 éves gyermekek elhelyezését biztosító férőhelyek száma	db				11500
6.C	Városi területeken létrehozott vagy helyreállított nyitott terek	m ²	5572,89	3,92%	142000	710000
	Integrált városfejlesztési stratégiákba bevont területek lakossága	személy				1900000
	Bel- és csapadék-vízvédelmi létesítmények hossza	m				176000
	A rehabilitált talaj összterjedése	ha				19
	Városi területeken épített vagy renovált köz- vagy kereskedelmi épületek	m ²				83000
	Megújult vagy újonnan kialakított zöldfelület nagysága	m ²				822000
6.D	Kialakított kerékpárosbarát települések vagy településrészek száma	db				20
	Közlekedésbiztonsági fejlesztést megvalósított települések száma	db				20
	Kialakított új, forgalomcsillapított övezetek száma	db				20
	Kialakított kerékpárforgalmi létesítmények hossza	km	1,27	1,90%	67	334
6.E	A középületek éves primerenergia-fogyasztásának csökkenése	kWh/év				12272078
	A megújulóenergia-termelés további kapacitása	MW				160,77
	Üvegházhatású gázok becsült éves csökkenése	tonna CO ₂ egyenérték	1062,22	2,90%	36683	183417,01
	Energiahatékonysági fejlesztések által elért primer energia felhasználás csökkenés	PJ/év				0,31
6.F	A megújuló energiaforrásból előállított energiamennyiség	PJ/év				1,52
	Jobb egészségügyi szolgáltatásokban részesülő lakosság	személyek				105000
	Fejlesztéssel érintett egészségügyi alapellátást nyújtó szolgálatok (benne: háziorvos, házi gyermekorvos, fogorvosi, védőnői szolgálat és kapcsolódó ügyeleti ellátás, iskola-egészségügyi ellátás) száma	db	6	5,56%	108	540
	Újonnan épített vagy felújított rendelők, tanácsadók száma	db				360
6.G	A fejlesztés révén létrejövő, megújuló szociális alapszolgáltatások száma	db				130
	Helyreállított lakóegységek városi területeken	lakóegység	4	4,35%	92	459
	Városi területeken épített vagy renovált köz- vagy kereskedelmi épületek	m ²				1330
	Városi területeken létrehozott vagy helyreállított nyitott terek	m ²				56130
	Integrált városfejlesztési stratégiákba bevont területek lakossága	fő				1664620
6.H	Szociális célú városrehabilitációval érintett akcióterületen élő lakosság száma	fő				57000
	A foglalkoztatási paktumok keretében munkaerőpiaci programokban résztvevők	db				22100
6.I	Szociális városrehabilitációs programmal elért hátrányos helyzetű lakosság száma	fő				22800
	A helyi társadalmi akciókba bevonás érdekében elért hátrányos helyzetű	db				413000

6. Az ITP ütemezése

			Minden adat automatikusan megjelenik a 3. fejezet munkalapjairól.																
			2015				2016				2017		2018		2019		2020		
6. prioritás / Intézkedések	intézkedésre eső összeg	felhasználási mód	mód szerinti felosztás	1.né	2.né	3.né	4.né	1.né	2.né	3.né	4.né	1.fé	2.fé	1.fé	2.fé	1.fé	2.fé	1.fé	2.fé
6.1 Gazdaság-fejlesztés	5,67853846	MIV önk.	5,68	0	0	0	0	3,29	2,04	0	0	0	0	0	0	0,35	0	0	0
		MIV tart.	0,00																
		kiem. kedv csop	0,00																
		egyéb ter.szerep	0,00																
6.2 Családbarát, munkába állást segítő intézmények, közszolgáltatások fejlesztése	1,1793516	MIV önk.	1,11	0	0	0	0	1,034	0	0	0	0	0	0	0	0,08	0	0	0
		MIV tart.	0,07																
		kiem. kedv csop	0,00																
		egyéb ter.szerep	0,00																
6.3 Gazdaság-élénkítő és népszerűség-megtartó városfejlesztés	2,826859	MIV önk.	2,83	0	0	0	0	2,583	0	0	0	0	0	0	0	0,25	0	0	0
		MIV tart.	0,00																
		kiem. kedv csop	0,00																
		egyéb ter.szerep	0,00																
6.4 Fenntartható városi közlekedés-fejlesztés	0,65317	MIV önk.	0,59	0	0	0	0	0	0	0	0,4	0	0,19	0	0	0	0	0	0
		MIV tart.	0,07																
		kiem. kedv csop	0,00																
		egyéb ter.szerep	0,00																
6.5 Önkormányzatok energia-hatékonyágának és a megújuló energia-felhasználás arányának növelése	1,774192	MIV önk.	1,60	0	0	0	0	0,954	0	0	0,3	0	0,25	0	0	0,096	0	0	0
		MIV tart.	0,18																
		kiem. kedv csop	0,00																
		egyéb ter.szerep	0,00																
6.6 Városi közszolgáltatások fejlesztése	1,00254	MIV önk.	1,00	0	0	0	0	0,66	0	0	0,19	0	0	0	0	0,15	0	0	0
		MIV tart.	0,00																
		kiem. kedv csop	0,00																
		egyéb ter.szerep	0,00																
6.7 Leromlott városi területek rehabilitációja	0,360003	MIV önk.	0,32	0	0	0	0	0	0	0	0,18	0	0	0	0	0,14	0	0	0
		MIV tart.	0,04																
		kiem. kedv csop	0,00																
		egyéb ter.szerep	0,00																
6.8 Gazdaság-fejlesztéshez kapcsolódó foglalkoztatás-fejlesztés	1,2676055	MIV önk.	1,14	0	0	0	0	0	0,684	0	0	0	0	0	0	0,456	0	0	0
		MIV tart.	0,13																
		kiem. kedv csop	0,00																
		egyéb ter.szerep	0,00																
6.9 Társadalmi kohéziót célzó helyi programok	0,447997514	MIV önk.	0,25	0	0	0	0	0	0,23	0	0	0	0	0	0	0,02	0	0	0
		MIV tart.	0,04																
		kiem. kedv csop	0,00																
		egyéb ter.szerep	0,16						0,16		0								

A forrásfelhasználás ütemezésének alapelvei

Az ITP tervezés és végrehajtás időkerete 2014-2020-ig terjed (a projektek végrehajtására további 3 év áll rendelkezésre). A fenti táblázat az egyes projektek teljes elszámolható költségét szerepelteti a kötelezettségvállalás időpontjára ütemezve.

A 272/2014. (XI. 5.) Korm. rendeletben szabályozott módon az operatív programokhoz éves fejlesztési keretet kell készíteni, melyhez a TOP esetében szükséges a területi szereplőknek kötelezettségvállalási ütemtervet készíteni.

A megyei jogú város feladata a forrásfelhasználás nyomon követése, az átütemezés szükségességének jelzése. Az ITP forráskeretének átütemezése ITP módosítást von maga után, amihez közgyűlési döntés szükséges.

7. Mellékletek:

1. ITP tervezési melléklet (excel formátumban, 6 munkalapon)
2. Területi Kiválasztási Kritériumrendszer